




# MIEJSCOWY PLAN ZAGOSPODAROWANIA PRZESTRZENNEGO PARKU ŚRÓDMIEJSKIEGO im. JANA PAWŁA II W PIOTRKOWIE TRYBUNALSKIM

1:1000

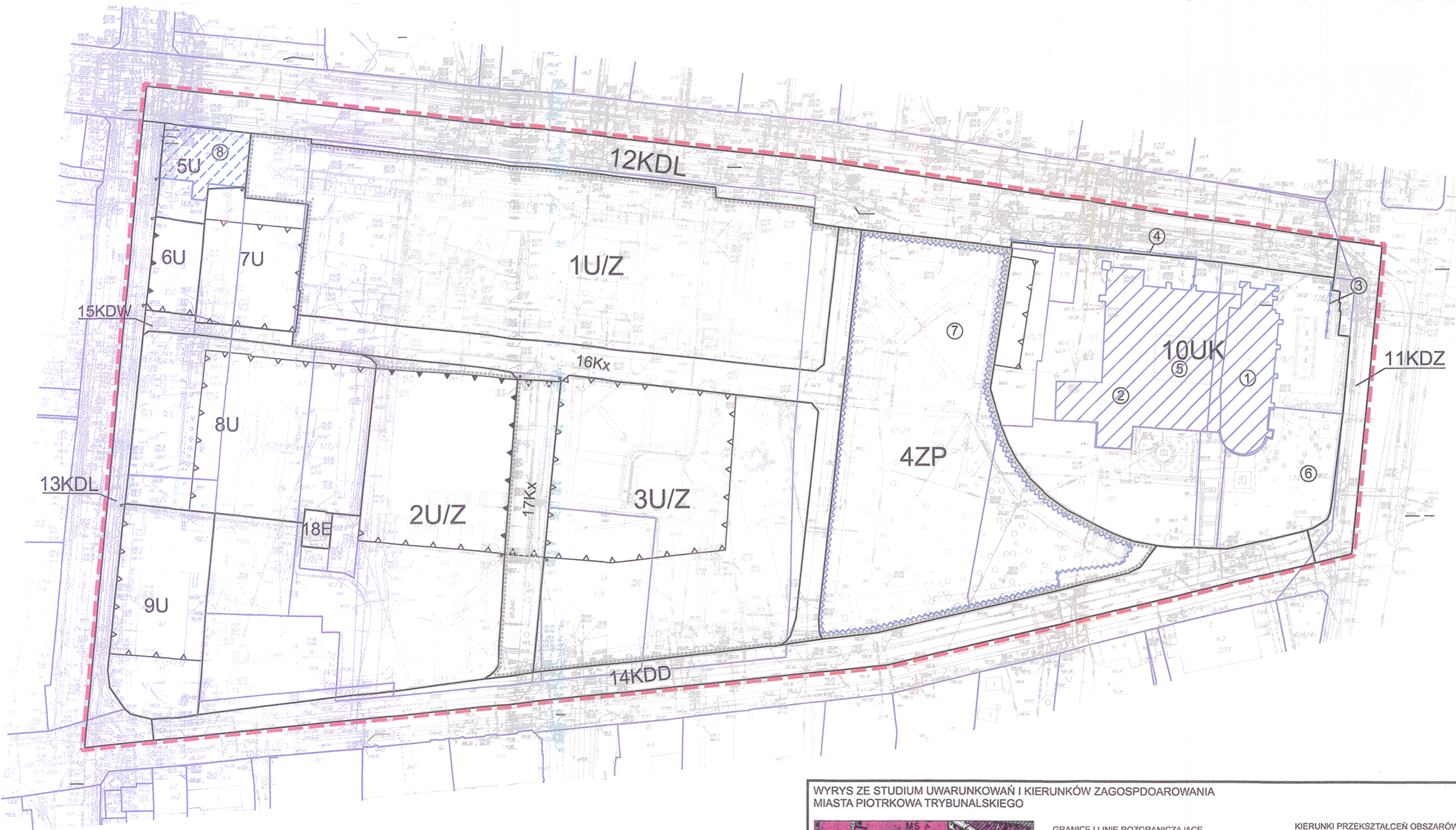
ZAŁĄCZNIK NR 1 DO UCHWAŁY NR XVII/236/15 RADY MIASTA PIOTRKOWA TRYBUNALSKIEGO Z DNIA 18 grudnia 2015r.



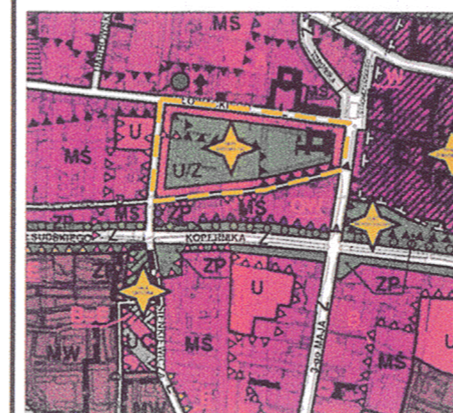
## LEGENDA

### OZNACZENIA OBOWIĄZUJĄCE

- GRANICA OBSZARU OBJĘTEGO PLANEM
- LINIE ROZGRANICZAJĄCE TERENY O RÓŻNYM PRZEZNACZENIU LUB RÓŻNYCH ZASADACH ZAGOSPODAROWANIA
- OBOWIĄZUJĄCA LINIA ZABUDOWY
- NIEPRZEKRACZALNA LINIA ZABUDOWY
- NIEPRZEKRACZALNA LINIA ZABUDOWY DLA NADWESZEŃ
- U/Z TERENY USŁUG Z DUŻYM UDZIAŁEM ZIELENI
- U TERENY ZABUDOWY USŁUGOWEJ
- UK TERENY USŁUG KULTU RELIGIJNEGO
- ZP TERENY ZIELENI URZĄDZONEJ
- KDZ TERENY DRÓG PUBLICZNYCH – DROGA ZBIORCZA
- KDL TERENY DRÓG PUBLICZNYCH – DROGA LOKALNA
- KDD TERENY DRÓG PUBLICZNYCH – DROGA DOJAZDOWA
- KDW DROGA WEWNĘTRZNA
- Kx CIĄGI PIESZE
- E TERENY INFRASTRUKTURY – ELEKTROENERGETYKA
- BUDYNKI WPISANE DO REJESTRU ZABYTKÓW
- INNE OBIEKTY WPISANE DO REJESTRU ZABYTKÓW
- BUDYNKI WPISANE DO GMINNEJ EWIDENCJI ZABYTKÓW
- GRANICA OBSZARU WPISANEGO DO GMINNEJ EWIDENCJI ZABYTKÓW
- GRANICA OBSZARU PRZESTRZENI PUBLICZNEJ
- GRANICA TERENU ORGANIZACJI IMPREZ MASOWYCH



### WYRYS ZE STUDIUM UWARUNKOWAŃ I KIERUNKÓW ZAGOSPODAROWANIA MIASTA PIOTRKOWA TRYBUNALSKIEGO



#### GRANICE I LINIE ROZGRANICZAJĄCE

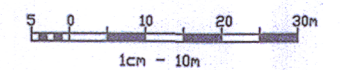
- GRANICE I LINIE ROZGRANICZAJĄCE TERENY O RÓŻNYM PRZEZNACZENIU
- ULICE DOJAZDOWE
- ULICE ZBIORCZE
- ŚCIEŻKI ROWEROWE
- TERENY ZABUDOWY USŁUGOWEJ**
- U/Z ZABUDOWA USŁUGOWA Z DUŻYM UDZIAŁEM ZIELENI
- TERENY ZIELENI**
- ZP ZIELEŃ PARKOWA

#### KIERUNKI PRZEKSZTAŁCENŃ OBSZARÓW ZURBANIZOWANYCH

- PRZESTRZENIE PUBLICZNE
- KIERUNKI OCHRONY I KSZTAŁTOWANIA ŚRODOWISKA KULTUROWEGO**
- STREFA ŚCISLEJ OCHRONY KONSERWATORSKIEJ "A"
- STREFA OGRANICZONEJ OCHRONY KONSERWATORSKIEJ "B"
- STREFA OBSERWACJI ARCHEOLOGICZNEJ "OW"
- OBIEKTY, ZESPOŁY OBIEKTÓW WPISANE DO REJESTRÓW ZABYTKÓW
- OBIEKTY, ZESPOŁY OBIEKTÓW WPISANE DO EWIDENCJI ZABYTKÓW

- Gminna ewidencja zabytków.**
1. Kościół OO. Bernardynów (klasztory rzymsko-katolicki) p.w. Matki Boskiej Anielskiej i Świętego Krzyża, wpisany do rejestru zabytków decyzją KL.IV-680/66/67 z dnia 7.06.1967r.
  2. Klasztor OO. Bernardynów wpisany do rejestru zabytków decyzją KL.IV-680/67/67 z dnia 7.06.1967r.
  3. Brama klasztoru i kościoła, wpisana do rejestru zabytków decyzją KL.IV-680/66/67 z dnia 7.06.1967r.
  4. Ogrodzenie (fragment) zespołu klasztoru OO. Bernardynów wpisane do rejestru zabytków decyzją KL.IV-680/66/67 z dnia 7.06.1967r.
  5. Zespół klasztoru OO. Bernardynów,
  6. Przykościelny cmentarz rzymsko-katolicki OO. Bernardynów,
  7. Park - dawny Ogród Bernardyński,
  8. Plebania, Dom Popów

PODKŁAD MAPOWY ZOSTAŁ PRZYGOTOWANY Z WYKORZYSTANIEM URZĘDOWEJ KOPII MAPY ZASADNICZEJ ORAZ MAPY CYFROWEJ. KOPIA MAPY DLA OBSZARU OBJĘTEGO PLANEM ZAWARTA JEST W DOKUMENTACJI PLANISTYCZNEJ PLANU I POSIADA POŚWIADCZENIE ZGODNOŚCI Z ORYGINAŁEM PRZYJĘTYM DO PAŃSTWOWEGO ZASOBU GEODEZYJNEGO I KARTOGRAFICZNEGO



PRACOWNIA PLANOWANIA PRZESTRZENNEGO  
W PIOTRKOWIE TRYBUNALSKIM  
97-300 Piotrków Trybunalski, ul. Farna 8  
tel/fax: (44)7321510 email: pracownia@ppp.piotrkow.pl

Dyrektor Pracowni: mgr inż. arch. Paweł Czajka  
Główny Projektant: mgr inż. arch. Urszula Piłnór  
Zaświadczenie Nr WA-349/W/2014  
mgr inż. arch. Jerzy Dankowski  
mgr Piotr Cieplik

Zespół Projektowy: **Przedkierujący RADY MIASTA**  
Przewodniczący Rady Miasta: **Marian Błaszczński**

1 : 15 000