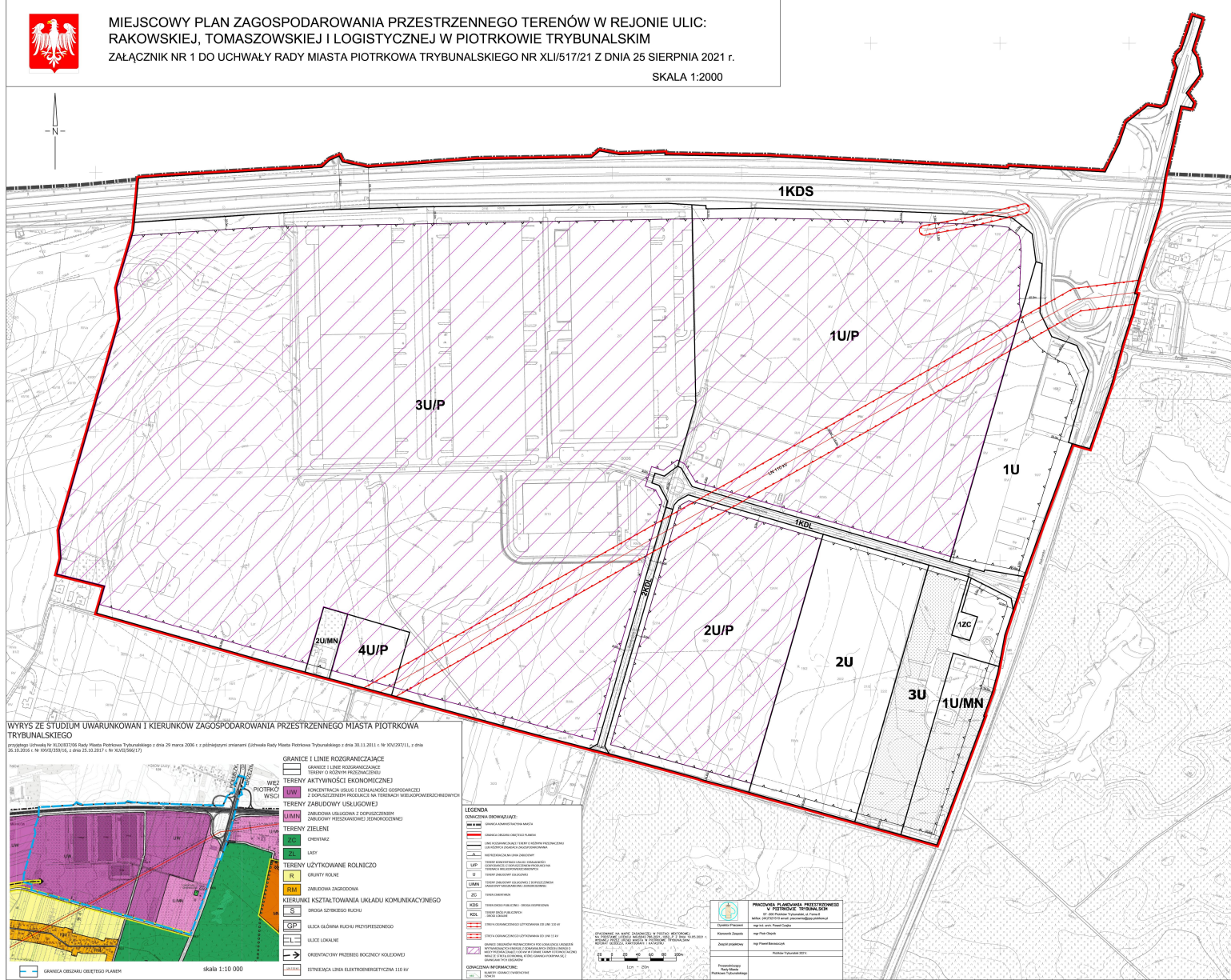
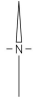




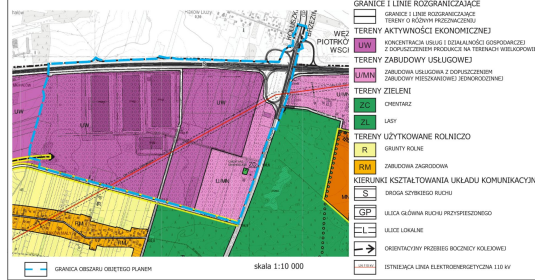
**MIEJSCOWY PLAN ZAGOSPODAROWANIA PRZESTRZENNEGO TERENÓW W REJONIE ULIC:
RAKOWSKIEJ, TOMASZOWSKIEJ I LOGISTYCZNEJ W PIOTRKOWIE TRYBUNALSKIM**
ZAŁĄCZNIK NR 1 DO UCHWAŁY RADY MIASTA PIOTRKOWA TRYBUNALSKIEGO NR XLI/517/21 Z DNIA 25 SIERPNI 2021 r.

SKALA 1:2000



WYRYS ZE STUDIUM UWARUNKOWAN I KIERUNKÓW ZAGOSPODAROWANIA PRZESTRZENNEGO MIASTA PIOTRKOWA TRYBUNALSKIEGO

Przebieg ulicy nr 145/151/156 Rady Miasta Piotrkowa Trybunalskiego z dnia 29 marca 2006 r. i późniejszy zmianami (Uchwała Rady Miasta Piotrkowa Trybunalskiego z dnia 30.11.2011 r. Nr XXV/297/11, z dnia 26.10.2016 r. Nr XXVI/339/16, z dnia 23.10.2017 r. Nr XLIII/596/17)



	GRANICE I LINIE ROZGRANICZAJĄCE
	GRANICE I LINIE ROZGRANICZAJĄCE
	TERENY W KUCHNI PRZEDSIĘWZIĘCIA
	TERENY AKTYWNOŚCI EKONOMICZNEJ
	KONCENTRACJA USŁUG I DZIAŁALNOŚCI GOSPODARSTWA Z WYSOKIEM WSKAZOWNIKIEM WARTOŚCI DODANEJ
	TERENY ZABUDOWY USŁUGOWEJ
	ZABUDOWA USŁUGOWA Z DOPUSZCZONYMI ZABUDOWAMI WYKONANymi W PRZEMISŁOWYCH
	TERENY ZIELENI
	CHEMIZAT
	LASY
	TERENY UŻYTKOWANE ROLNICZO
	GRUNTY ROLNE
	ZABUDOWA JAGRODOWA
	KIERUNKI KATALIZOWANIA UKŁADU KOMUNIKACYJNEGO
	DRUGA SZYBKOŚCI RUCHU
	ULICE GŁÓWNE RUCHU PRZEDSIĘWZIĘCIA
	ULICE LOKALNE
	ORIENTACYJNY PRZEBIEG BOCZNYCH KOLEJÓW
	ISTNIEJĄCA LINIA ELEKTROENERGETYCZNA 110 kV

LEGENDA

SYMBOLY

- 1KDS TERENY DLA CELÓW PRZEMISŁOWYCH
- 1U/P TERENY DLA CELÓW PRZEMISŁOWYCH
- 3U/P TERENY DLA CELÓW PRZEMISŁOWYCH
- 1U TERENY DLA CELÓW PRZEMISŁOWYCH
- 2U/P TERENY DLA CELÓW PRZEMISŁOWYCH
- 2U TERENY DLA CELÓW PRZEMISŁOWYCH
- 3U TERENY DLA CELÓW PRZEMISŁOWYCH
- 1U/MN TERENY DLA CELÓW PRZEMISŁOWYCH
- 4U/P TERENY DLA CELÓW PRZEMISŁOWYCH
- 2U/MN TERENY DLA CELÓW PRZEMISŁOWYCH

MIASTO PIOTRKÓW TRYBUNALSKI	
Urząd Miasta Piotrkowa Trybunalskiego	
ul. Wolności 10, 26-100 Piotrków Trybunalski	
tel. 41 25 11 11 11	
e-mail: biuro@piotrkow.pl	
www.piotrkow.pl	
Projektant: Magdalena Świątek	
Zespół projektowy: Magdalena Świątek	
Pracownia: Piotrków Trybunalski 2021	
Data: 2021	