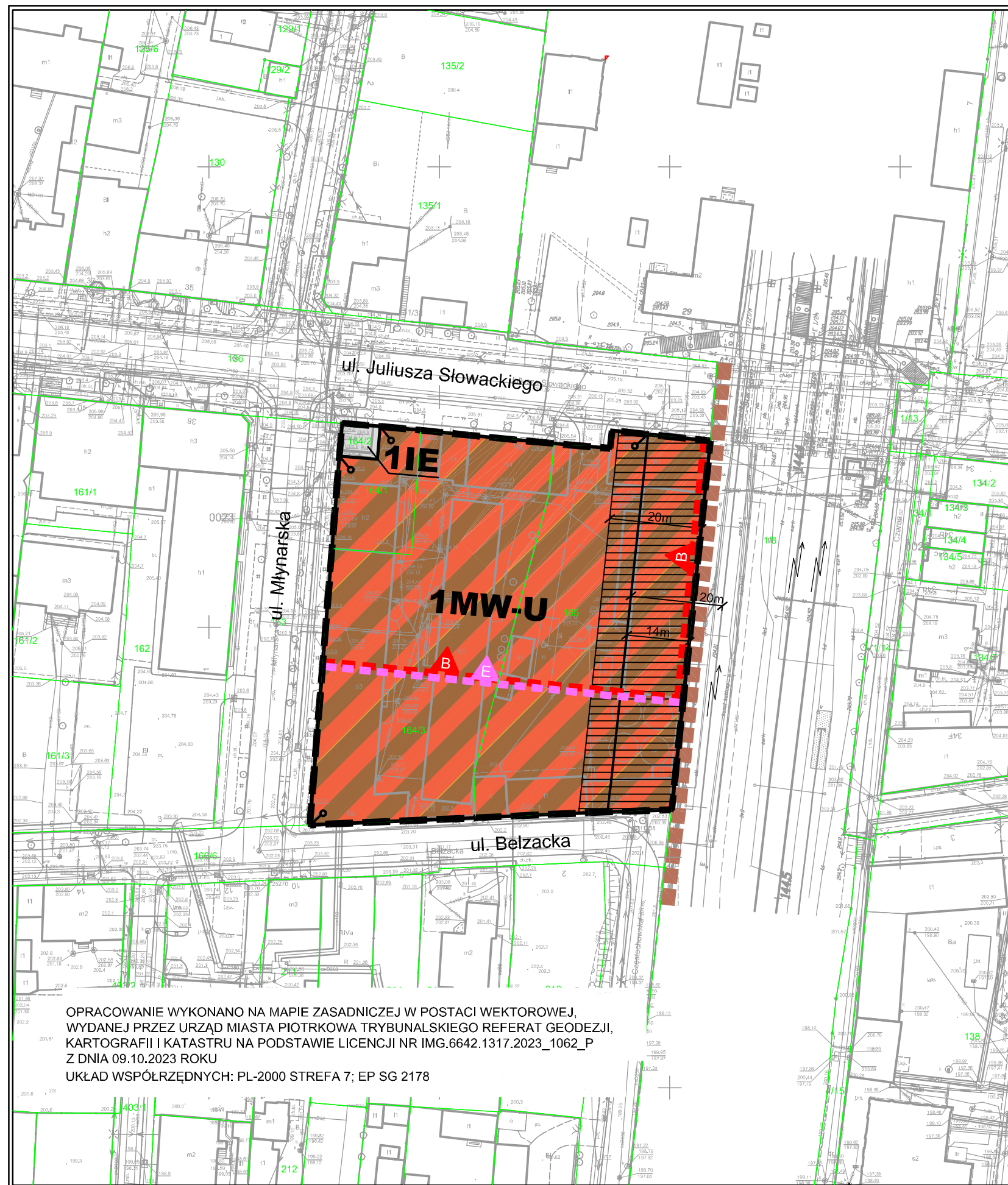




# MIEJSCOWY PLAN ZAGOSPODAROWANIA PRZESTRZENNEGO W REJONIE ULIC: SŁOWACKIEGO, MŁYNARSKIEJ, BELZACKIEJ W PIOTRKOWIE TRYBUNALSKIM

ZAŁĄCZNIK NR 1 DO UCHWAŁY NR LXXIII/902/24 Z DNIA 28 LUTEGO 2024 r.

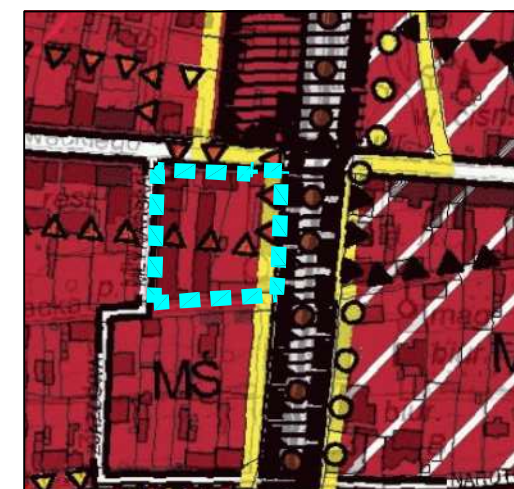
SKALA 1:1000



OPRACOWANIE WYKONANO NA MAPIE ZASADNICZEJ W POSTACI WEKTOROWEJ, WYDANEJ PRZEZ URZĄD MIASTA PIOTRKÓWA TRYBUNALSKIEGO REFERAT GEODEZJI, KARTOGRAFII I KATASTRU NA PODSTAWIE LICENCJI NR IMG.6642.1317.2023\_1062\_P Z DNIA 09.10.2023 ROKU  
UKŁAD WSPÓŁRZĘDNYCH: PL-2000 STREFA 7; EP SG 2178

WYRYS ZE STUDIUM UWARUNKOWAŃ I KIERUNKÓW ZAGOSPODAROWANIA PRZESTRZENNEGO MIASTA PIOTRKÓWA TRYBUNALSKIEGO PRZYJĘTEGO UCHWAŁĄ NR XLIX/837 /06 RADY MIASTA PIOTRKÓWA TRYBUNALSKIEGO Z DNIA 29 MARCA 2006 ROKU ZE ZMIANAMI PRZYJĘTYMI UCHWAŁĄ NR XIV/297 /11 Z DNIA 30 LISTOPADA 2011 ROKU, UCHWAŁĄ NR XXVII/359 /16 Z DNIA 26 PAŹDZIERNIKA 2016 ROKU, UCHWAŁĄ NR XLVII/566 /17 Z DNIA 25 PAŹDZIERNIKA 2017 ROKU I UCHWAŁĄ NR XLIX/625 /22 Z DNIA 30 MARCA 2022 ROKU

### LEGENDA:



- GRANICA OBSZARU OBJĘTEGO MIEJSCOWYM PLANEM ZAGOSPODAROWANIA PRZESTRZENNEGO
- LINIE ROZGRANICZAJĄCE TERENY O RÓŻNYM PRZEZNACZENIU
- ZABUDOWA WIELOFUNKCYJNA ŚRÓDMIEJSKA
- GRANICE TERENÓW OBJĘTYCH ZMIANĄ STUDIUM ZATWIERDZONĄ UCHWAŁĄ NR XXVII/359/16 RADY MIASTA PIOTRKÓWA TRYBUNALSKIEGO Z DNIA 26 PAŹDZIERNIKA 2016 ROKU
- STREFA ŚCISŁEJ OCHRONY KONSERWATORSKIEJ "A"
- STREFA OGRANICZONEJ OCHRONY KONSERWATORSKIEJ "B"
- STREFA OCHRONY EKSPOZYCJI "E"
- ŚCIEZKI ROWEROWE W SIECI EUROVELO
- EUROPEJSKI SZLAK KOLEI WARSZAWSKO - WIEDENSKIEJ
- TERENY ZAMKNIĘTE

- L ULICE LOKALNE
- D ULICE DOJAZDOWE

SKALA 1 : 5000

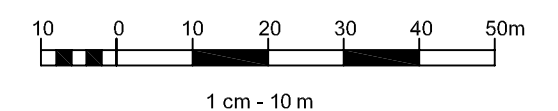
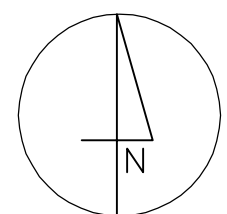
### LEGENDA:

#### OZNACZENIA OBOWIĄZUJĄCE

- GRANICA OBSZARU OBJĘTEGO MIEJSCOWYM PLANEM ZAGOSPODAROWANIA PRZESTRZENNEGO
- LINIE ROZGRANICZAJĄCE TERENY O RÓŻNYM PRZEZNACZENIU LUB RÓŻNYCH ZASADACH ZAGOSPODAROWANIA
- NIEPRZEKRACZALNA LINIA ZABUDOWY
- OBOWIĄZUJĄCA LINIA ZABUDOWY
- MIEJSCE ZMIANY RODZAJU LINII ZABUDOWY
- TEREN ZABUDOWY MIESZKANIOWEJ WIELORODZINNEJ LUB USŁUG
- TEREN ELEKTROENERGETYKI
- STREFA OCHRONY KONSERWATORSKIEJ "B"
- STREFA OCHRONY EKSPOZYCJI "E"
- STREFA OGRANICZEŃ OD OBSZARU KOLEJOWEGO

#### OZNACZENIA INFORMACYJNE

- NUMERY EWIDENCYJNE DZIAŁEK
- GRANICE EWIDENCYJNE DZIAŁEK
- GRANICA TERENÓW ZAMKNIĘTYCH



	<b>PRACOWNIA PLANOWANIA PRZESTRZENNEGO W PIOTRKOWIE TRYBUNALSKIM</b> 97 - 300 Piotrków Trybunalski, ul. Farna 8 tel./fax: (44) 732 15 10 email: pracownia@ppp.piotrkow.pl
Dyrektor Pracowni	mgr inż. arch. Paweł Czajka
Kierownik Zespołu	mgr Piotr Olejnik
Zespół Projektowy	mgr inż. Magdalena Baran mgr Marta Szmałek
Piotrków Trybunalski 2024 r.	
Przewodniczący Rady Miasta	