

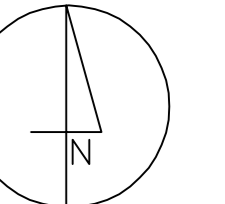
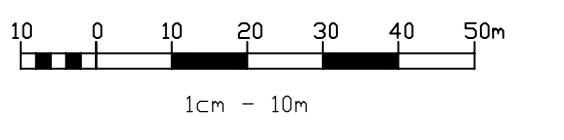


MIEJSCOWY PLAN ZAGOSPODAROWANIA PRZESTRZENNEGO

W REJONIE ULIC: SULEJOWSKIEJ, WŁÓKIENNICZEJ, FILTROWEJ ORAZ RZEKI STRAWY W PIOTRKOWIE TRYBUNALSKIM

ZALĄCZNIK NR 1 DO UCHWAŁY RADY MIASTA PIOTRKOWA TRYBUNALSKIEGO NR LXVII/829/23 Z DNIA 27 WRZEŚNIA 2023 R.

SKALA 1 : 1000



LEGENDA

OZNACZENIA OBOWIĄZUJĄCE:

- GRANICA OBSZARU OBJĘTEGO PLANEM
- LINE ROZGRANICZAJĄCE TERENY O RÓŻNYM PRZEZNACZENIU LUB RÓŻNYCH ZAGOSPODAROWANIACH
- NIEPRZEKRACZALNE LINIE ZABUDOWY

PRZEZNACZENIE TERENÓW:

- MN - TERENY ZABUDOWY MIESZKANIOWEJ JEDNORODZINNEJ
- MN-U - TERENY ZABUDOWY MIESZKANIOWEJ JEDNORODZINNEJ LUB USŁUG
- U - TERENY USŁUG
- U-PS - TERENY USŁUG LUB SKŁADÓW I MAGAZYNÓW
- RNL - TERENY ŁĄK I PASTWISK
- IE - TERENY INFRASTRUKTURY TECHNICZNEJ - ELEKTROENERGETYKA
- KDL - TERENY KOMUNIKACJI DROGOWEJ PUBLICZNEJ - DROGA LOKALNA
- KDD - TERENY KOMUNIKACJI DROGOWEJ PUBLICZNEJ - DROGA DOJAZDOWA
- KR - TERENY KOMUNIKACJI DROGOWEJ WEWNĘTRZNEJ
- KPP - TERENY KOMUNIKACJI PIESZEJ
- STREFA OGRANICZONEGO UŻYTKOWANIA OD LINII NAPOWIETRZNEJ 15 kV
- STREFA OGRANICZONEGO UŻYTKOWANIA OD MAGISTRALY WODOCIĄGOWEJ
- STREFA OGRANICZONEGO UŻYTKOWANIA OD KOLEKTORA SANITARNEGO
- STREFA EKSPOZYCJI KRAJOBRAZU WZDŁUŻ RZEKI STRAWY
- GRANICA GŁÓWNEGO ZBIORNIKA WÓD PODZIEMNYCH GZWP NR 401 "ZBIORNIK NIECKA ŁÓDZKA"
- GRANICA OBSZARU PRZEZNACZONEGO POD LOKALIZACJĘ URZĄDZEN WYTWARZAJĄCYCH ENERGIĘ Z ODMIANYMI WYKORZYSTUJĄCYMI MOĆ PRZECIEKAJĄCEJ 100 kW W FORMIE FARMY FOTOWOLTAICZNEJ WRAZ ZE STREFĄ OCHRONNĄ, KTÓREJ GRANICĄ POKRYWA SIĘ Z GRANICĄ TEGO OBSZARU

OZNACZENIA INFORMACYJNE:

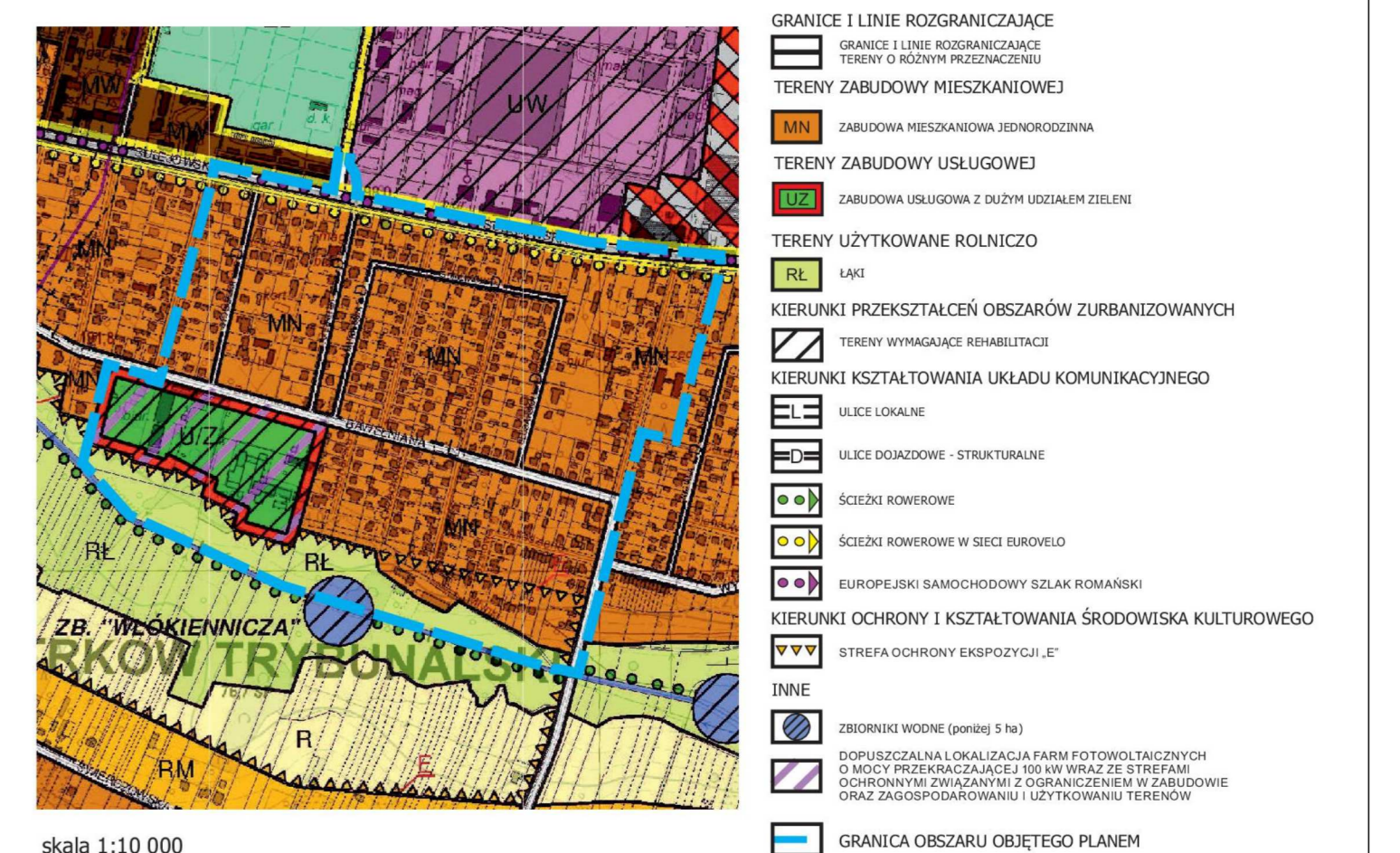
- NUMERY I GRANICE EWIDENCYJNE DZIAŁEK
- ISTNIEJĄCE NAPOWIETRZNE LINIE ELEKTROENERGETYCZNE 15 kV
- ISTNIEJĄCA MAGISTRALA WODOCIĄGOWA
- ISTNIEJĄCY KOLEKTOR SANITARNY

PRACOWNIA PLANOWANIA PRZESTRZENNEGO W PIOTRKOWIE TRYBUNALSKIM	
Dyrektor Projektu	mgr inż. arch. Paweł Czajka
Kierownik Zespołu	mgr Paweł Ogiński
Założyciel projektu	mgr Paweł Baranowski
Piotrków Trybunalski 2023	
Projektant	mgr inż. arch. Paweł Czajka
Kierownik Zespołu	mgr Paweł Ogiński
Założyciel projektu	mgr Paweł Baranowski
Piotrków Trybunalski 2023	

OPACOWANIE NA MAPIE ZASADNICZEJ W POSTACI WEKTOROWEJ NA PODSTAWIE LICENCJI IMG.6642.362.2023. 1062 P Z DNIA 08.03.2023 r. WYDANEJ PRZEZ URZĄD MIASTA W PIOTRKOWIE TRYBUNALSKIM REFERAT GEODEZJI, KARTOGRAFII I KATASTRU. UKŁAD WSPÓŁRZĘDNYCH: PL-2000 strefa 7; EPSG 2178

WYKYS ZE STUDIUM LWARUNKOWAN I KIERUNKÓW ZAGOSPODAROWANIA PRZESTRZENNEGO MIASTA PIOTRKOWA TRYBUNALSKIEGO

projekt wykonał: XLV.0371/06 Rady Miasta Piotrków Trybunalski z dnia 29 marca 2006 r. z późniejszymi zmianami (Uchwała Rady Miasta Piotrków Trybunalski nr 100/2011 z dnia 10.10.2011 r., nr 100/2012 z dnia 25.10.2012 r., nr 100/2013 z dnia 25.10.2013 r., nr 100/2014 z dnia 25.10.2014 r., nr 100/2015 z dnia 25.10.2015 r., nr 100/2016 z dnia 25.10.2016 r., nr 100/2017 z dnia 25.10.2017 r., nr 100/2018 z dnia 25.10.2018 r., nr 100/2019 z dnia 25.10.2019 r., nr 100/2020 z dnia 25.10.2020 r., nr 100/2021 z dnia 25.10.2021 r., nr 100/2022 z dnia 25.10.2022 r., nr 100/2023 z dnia 25.10.2023 r.)



skala 1:10 000